

ACERVO IU - INSTITUTO DE URBANISMO
ACERVO ITU - INSTITUTO DE TEORÍA Y URBANISMO
1936-1974

A partir del material disponible en los distintos ámbitos de Facultad de Arquitectura de la UdelaR (ITU, Instituto de Historia de la Arquitectura, Biblioteca, etc) y de material recuperado de otros ámbitos externos se ha ordenado y sistematizado el Acervo del IU-ITU.

Dicho acervo con que cuenta el ITU es el único sitio donde esta disponible el material que permite analizar la Cultura Planificadora en Uruguay entre los años 50 y 70 aproximadamente. Todo este material da cuenta de la desmesurada construcción teórica y metodológica llevada a cabo meticulosamente en un arco temporal extenso.

La necesidad imperiosa de instalar hipótesis e instrumentos operativos, que permitan, mirar el presente objetivamente y de esa manera proyectar el futuro inequívocamente, constituye un intento de dar racionalidad al desborde profundamente irracional, que la modernización imprime sobre el mundo y sobre las vidas humanas.

Todo en el mundo material parece ser pasible de explicación. Y la construcción de una estructura global del pensamiento que explique "el hecho real", es decir los fenómenos tal cual son, es la tarea que se acomete desde inicios de los 50.

PLANIFICACIÓN Y PROYECTOS URBANOS

Plan Regulador Punta del Este | 1935 | Maldonado | Uruguay

Barrio Jardín C. S. [Camino Sanfuentes] | 1935 | Montevideo | Uruguay

Ordenación Plástica y Funcional de la Avenida Agraciada: Ordenación edilicia de la Avda. Agraciada. 1936 | Confluencia de la Avda. Agraciada y 18 de Julio. 1938 | Concurso-Segundo Premio | Montevideo | Uruguay

Urbanización La Paloma | 1938-1949 | Rocha | Uruguay

Urbanización Punta Ballena | 1943-1944 | Maldonado | Uruguay

Plan Director para Montevideo | 1956 | Informes, presentaciones, recomendaciones, proyectos.

Túnel para Automotores Avenida 8 de Octubre | 1958

Organización Vecinal en Parque Rivera | 1952 | Montevideo | Uruguay

Urbanización C.I.C.S.S.A. | Canelones | Uruguay

Urbanización Barrio "Alegría" [CONSUR] | 1982 | Guayaquil | Ecuador

Remodelación del Naranjal Salteño | 1944 | Salto Uruguay

Informes INC [Instituto Nacional de Colonización] Tangarupá, Itapebí, Chapicuy | 1954

Planificación de la Región de Tangarupá | 1954 | Salto | Uruguay

Planificación del Centro Colónico Chapicuy | 1954 | Paysandú | Uruguay

Plan Director de Melo | Cerro Largo | Uruguay

Plan Piloto para la Ciudad de Paraná | 1960 | Entre Ríos | Argentina

Plan Regulador Mar del Plata | 1961-1962 | Buenos Aires | Argentina

Plan Regulador Mar del Plata – Actualización | 1976-1977 | Buenos Aires | Argentina

Plan de Urbanización para Monte Hermoso | 1969 | Buenos Aires | Argentina

Plan de Desarrollo Urbano Guayaquil, Esmeralda y Manta [CONSUR] | 1978-1979 | Ecuador

PUBLICACIONES

LIBROS

Urbanismo. La ciudad industrial en el Rincón del Bonete. | 1932

Planificación Rural en el Uruguay [inédito] | 1952

La Reorganización del Transporte Colectivo de la Ciudad de Montevideo | 1953
Borradores y notas previas | Gráficos originales | Primera edición.
Estructuras Urbanas I y II | Monografías de ciudades uruguayas: Rivera, Tacuarembó, Durazno. | 1953

Limitación Territorial de la Ciudad de Montevideo | Recopilación de documentos que documentan el pasaje de acción municipal reguladora, hacia una actitud urbanística de carácter activo. | 1955

Desarrollo y Acondicionamiento de los territorios | Ciclo de Conferencias de Lebre: Análisis de los hechos sociales y orientación del urbanismo | 1955

Administración | 1956

Manga: Censo de Población y Vivienda | 1956

Ley de Formación de centros poblados | Antecedentes y observaciones formulados por el ITU. | 1957

Expediente Comunal de Young | Relevamiento y elaboración por la Cátedra de Sociología y el ITU. | 1958

La Unión I: Expediente Urbano | Relevamiento y elaboración por la Cátedra de Sociología y el ITU. | 1958

La Unión II: Estudios de Remodelación Urbana | Trabajos de las Cátedras de Proyecto de Arquitectura | 1958

Metodología del Planeamiento Territorial | 1959

Gráficos originales, Primera edición Editorial Regional de Estudios de Vivienda y Planeamiento – Rosario – Argentina

Pantanosos | Estudios para un Área Industrial de Montevideo, Trabajos de las Cátedras de Proyectos de Arquitectura. | 1960

Ejecución del Plan Regulador de Mar del Plata | 1961

Estructuras Urbanas II | Monografías de Ciudades Uruguayas: Melo | 1962

La foto interpretación y el manejo Municipal | 1962

Relación Informativa de estructura y funcionamiento del ITU | 1962

El Planeamiento Territorial en el Departamento de Río Negro | Ejemplo concreto de un programa de asistencia técnica desarrollado por el ITU, y complementado por los Talleres de Arquitectura | 1963

Teoría de la expansión y concentración de la comunidad. Una clasificación y medición de las relaciones Centro-Área. 1963

Copias de borradores, gráficos, versión para imprimir.

Pantanosos | Estudios para un Área Industrial de Montevideo, Trabajos de las Cátedras de Proyectos

Arquitectura de las Comunidades I, Conceptos | 1964
Maqueta manuscrita original, pruebas corregidas, primera edición.

Arquitectura de las Comunidades II, Técnicas | 1964
Maqueta manuscrita original, pruebas corregidas, primera edición.

Relevamiento Carmelo [tomo I y tomo II] en conjunto con la Cátedra de Sociología | 1964

Relevamiento San José, en conjunto con la Cátedra de Sociología | 1966

Estructura de las Densidades en el Uso del

Territorio | 1971

Teoría de las Densidades | 1971

El sistema de Transporte Colectivo en Montevideo | Estudios para un informe solicitado por la IMM | 1972

Movilidad Locacional de la Población [inédito] | 1972

Teoría de Sensibilidad I, III, IV

Manuscritos y gráficos originales borradores preparativos para De la Estética a la Economía

De la Estética a la Economía | Esbozo de una teoría de la Sensibilidad Humana. | 1973

Borradores manuscritos, Borradores transcritos corregidos, Primera edición.

Tipificación de las Áreas Territoriales de Uso | 1974

Manuscritos originales, primera edición.

Tentativa de una Regionalización Nacional

Estudio realizado para la Oficina de Planeamiento y Presupuesto [1967] | 1975

Hacia una Tecnología de la Síntesis [inédito] | 1975

Borradores Manuscritos, Borradores transcritos en inglés y español.

Maqueta original manuscrita | Maqueta transcrita corregida

Logística Arquitectural 1980 [inédito]

Borradores parciales, gráficos parciales

A 50 años del ITU [inédito] | 1984

Maqueta original manuscrita

Relatorio Sintético de la Acción del ITU de 1952 al 1974 | 1985

PUBLICACION OFICIAL DEL INSTITUTO DE URBANISMO

Revista 1, año 1937

-Antecedentes, organización y propósitos del Instituto de Urbanismo

-Reglamento General del Instituto de Urbanismo de la Facultad de Arquitectura

-Reglamento interno del Consejo Directivo del Instituto de Urbanismo de la Facultad de Arquitectura

-Síntesis del programa de estudios de Trazado de Ciudades y Arquitectura Paisajista (Urbanística), que se dicta en la Facultad de Arquitectura.

Revista 2/3, año 1937

-Temas desarrollados en el curso práctico de urbanística, dentro del período 1923-1937

-Historia gráfica y temas desarrollados en el curso de arquitectura paisajista, 1936-37

-Conferencia pronunciada en el Aula de la Escuela de Bellas Artes de Río, por el profesor-arquitecto Mauricio Cravotto

-Meditaciones sobre Brasil, por el Arquitecto Mauricio Cravotto

Revista 4, año 1938

-Pedido del Intendente de Salto, por intermedio de la Sociedad de Arquitectos, para la organización de Concurso de Plan -Regulador de la Ciudad

-Notas, pedidos de asesoramientos, consultas, sugerencias e informes

-Notas del Municipio de La Habana y ponencias enviadas al Primer Congreso Panamericano de Municipios.
-Contribución al estudio del descongestionamiento del centro extremo de la península de Montevideo - Arq. Mauricio Cravotto

Revista 5, año 1939

-Actuaciones del I. de U en 1939
-Notas, pedidos de asesoramientos, consultas, sugerencias e informes
-Temas desarrollados en el Curso práctico de Urbanística, año 1937-38
-La vivienda y el verde en Montevideo
-Crítica urbana
-Publicaciones efectuadas 1,2/3 y 4

Revista 6, año 1941

-Exposición didáctica uruguaya de Arquitectura y Urbanística en la Exposición del V Congreso Panamericano de Arquitectos en Montevideo
-Síntesis del programa de estudios de Urbanística y Arquitectura Paisajista (Urbanística), que se dicta en la Facultad de Arquitectura.
-Curso de Urbanismo. Trabajo práctico año 1938. Facultad de Arquitectura
-Notas, sugerencias e informes varios

Revista 7, año 1942

-Escuela y Ciudad, por el Arq. Leopoldo Carlos Artucio
-II Congreso Interamericano de Municipios de Santiago de Chile, set. 1941
-La vivienda montevideana, por el Arq. Mario Payseé Reyes
-Plan Regulador y de Extensión del Balneario La Paloma, por el Arq. Carlos Gomez Gavazzo.
-Trabajos del curso Teórico-Práctico del curso "Estudio Analítico e Histórico de Ciudades". Arq. Juan A. Scasso
-Escritos sobre Urbanismo. Cuatro tesis de alumnos.
-Trabajos del curso teórico- práctico 1941

Revista 8, año 1942

-Reglamento del Instituto de Urbanismo
-Instituto de la Vivienda de la Facultad de Arquitectura, Creación y Reglamentación
-Ordenación de la Edificación en la zona costera este del Departamento de Montevideo, por el Arq. Carlos Gómez Gavazzo
-Plan Regulador de la Ciudad de Mendoza, Republica Argentina
-Ciclo de conferencias
-Proyecto sobre el mejoramiento de los Ejidos y la Regulación Urbanística de las Ciudades del Interior. Arq. Horacio Terra Arocena
-Trabajos del curso Teórico-Práctico 1942

Revista 9, año 1950

-Propósitos, por Mauricio Cravotto
-Resumen de Sucesos
-Viajes de estudiantes al Extranjero, por Mauricio Cravotto
-Recuperación de Poblados Indigentes, por Carlos Gómez Gavazzo
-Proyectos de Urbanismo y Arquitectura Paisajista, de 1942 a 1948 inclusive
-Tesis sobre Urbanismo, por los estudiantes de Arquitectura
-Marcel Poëte, homenaje, por Mauricio Cravotto

FOLLETOS DE DIVULGACIÓN TÉCNICA

Folleto 1 1958: Legislación y finanzas
- El Servicio Público no es la Función Pública
- Congreso Interamericano de Municipios

Folleto 2, 1959:Planeando la Unidad Vecinal
- Requerimientos básicos para la selección del sitio [Asociación Americana de Salud Pública]

Folleto 3, 1959: Planeando la Unidad Vecinal II
- Desarrollo del suelo, equipamiento y

servicios

Folleto 4, 1959: Planeando la Unidad Vecinal III
- Planeamiento de los servicios residenciales

Folleto 5, 1959: Planeando la Unidad Vecinal IV
- Previsión de servicios colectivos

Folleto 6, 1959:Metodología del planeamiento territorial
- Curso teórico en la Facultad de Arquitectura de la Universidad Nacional del Litoral, Rosario, República Argentina

Folleto 7, 1959:Planificación Asistencial de la Salud Pública
- Enfoque espacial
Folleto 8, 1959: Planeando la Unidad Vecinal V
- Planeamiento de la circulación peatonal y vehicular

Folleto 9, 1959: Planeando la Unidad Vecinal VI
- Densidad de la Unidad Vecinal

Folleto 10, 1959: Planeando la Unidad Vecinal VII
- Apéndices

Folleto 11, 1959: Informe a la Junta Departamental de Montevideo
- Condiciones de vida de la población
- Seminario sobre urbanización en América Latina

Folleto 12, 1962: Glosario de términos de sociología aplicada al planeamiento ecológico
- Comité conjunto F.I.V.P. - U.I.A.

Folleto 13, 1962: El centro de Gobierno Nacional
- Acotaciones para el Plan Director de Montevideo - 1959

Folleto 14, 1962: Desarrollo y acondicionamiento del territorio nacional
- Planeamiento de la Vialidad Nacional
- Congreso de Sociología de Montevideo - 1959

Folleto 15, 1962: Plan inicial de recuperación de poblaciones damnificadas e indigentes
- Comisión planificadora universitaria
- Desarrollo de comunidades rurales: centro de misiones pedagógicas de Río Negro

Folleto 16, 1962: Plan de reforma agraria. Tomo I
- Fundamentos y proyectos de Ley, por la Dirección de Agronomía [MOP]

Folleto 17, 1962: Plan de reforma agraria. Tomo II
- Fundamentos y proyectos de Ley, por la Dirección de Agronomía [MOP]

Folleto 18, 1962: Las ciudades universitarias y su relación con el proceso educativo
- Centralización o descentralización
- Aspectos concentrativos y dispersivos de la organización universitaria
- Las jornadas internacionales de pedagogía universitaria
- Conclusiones finales

Folleto 19, 1962: Informe para la redacción de una Ley de recuperación de poblaciones indigentes
- Informe para la Comisión Especial designada por el Poder Ejecutivo

Folleto 20, 1963: Planificación escolar
- Informe al Consejo de Enseñanza Primaria y Normal

Folleto 21, 1963: Regiones Metropolitanas

Nodulares de Pasajeros
- Traducción de "Metropolitan Nodal Passenger Regions"

Folleto 22, 1964: Posible medición de las concentraciones y expansiones territoriales de la comunidad
- Comunicación al XX Congreso Internacional de Sociología

Folleto 23, 1964: Bases territoriales para el desarrollo de la estructura agraria
- Área agropecuaria

Folleto 24, 1964: Concepto y técnica en el planeamiento de la vivienda de interés social
- El interés social en la vivienda
- Desarrollo habitacional planificado
- La vivienda de los trabajadores
- El Plan Nacional de Viviendas de 1963
- Plan de viviendas para la Unión Obrera del Frigorífico Anglo
- Apéndice: venta o arriendo de viviendas

Folleto 25, 1966: La macrogeografía urbana en las técnicas de la planificación territorial
- Geografía y Planeamiento urbano rural
- Dinámica de uso del suelo
- La ciudad de San José en la estructura del predomnio metropolitano de Montevideo

Folleto 26, 1972: Investigación urbana
- Algunas precisiones metodológicas
- Determinación de los niveles de confort
- Comportamiento significativo del valor inmobiliario en el desarrollo urbano

BOLETINES INFORMATIVOS

Boletín 1, enero 1951
-La enseñanza de la urbanística en el Uruguay
Director - Cravotto, Sub Director - Scasso, Jefe de Trabajos Prácticos - Gómez Gavazzo

Boletín 2, diciembre 1951
-Aplicación de la Grille CIAM al expediente comunal [Bridgwater 1947]
Director - Cravotto, Sub Director - Scasso, Jefe de Trabajos Prácticos - Gómez Gavazzo

Boletín 3, 1952
-El nuevo Plan de Estudios de la Facultad y la enseñanza del Urbanismo
-El ITU en el interior del país
-EL programa de formación para técnicos de la ONU
Director Interino - Scasso, Jefe de Trabajos Prácticos - Gómez Gavazzo

Boletín 4, agosto 1953
-El ITU y el programa de asistencia técnica de Naciones Unidas

Boletín 5, agosto 1954
-Vivienda: Conceptos y naturaleza y causas del problema de la habitación. Métodos Programas y Técnicas para la planificación de la vivienda. Rol del arquitecto en dicho problema.
-Tema Preparación de un censo
Director - Gómez Gavazzo, Sub Director - no figura, Jefe de Trabajos Prácticos - no figura

Boletín 6, 1954
-Resumen de las actividades del ITU 1954: Documentación e información técnica para los talleres. Conferencias sobre temas especializados. Coordinación de Cátedras. Curso de Pos-Graduados.
-Planificación de Cerro Chato. Plan Regulador Ciudad de Fray Bentos. Planificación Asistencial de la Salud. Planificación de la Región del Tangarupá. Seminario de Planificación Agraria Colaboración solicitada del Consejo de Gobierno para la ubicación de oficinas del Poder Ejecutivo y de la Comisión de Fomento de Colonia Valdense.

Director – Gómez Gavazzo, Jefe de Trabajos Prácticos – Justino Serralta

Boletín 7, 1955

-Número especial de Simbología Urbanística
Director – Gómez Gavazzo, Jefe de Trabajos Prácticos – Justino Serralta

Boletín 8, julio 1955

-Mecánica estructural y evolutiva de la Planificación Municipal. El Plan Director ha sustituido al Plan Regulador [razones y argumentos]. Crítica a los mecanismos legales de la Planificación Nacional. La reorganización Técnico Administrativa Municipal. Creación de un departamento central de Planificación, al que complementará el ITU.
-Una política de habitación urbana en la remodelación de la ciudad. Densificación del área urbana. Aumento del espacio libre. Organización de la “Unidad Vecinal”
Director – Gómez Gavazzo, Jefe de Trabajos Prácticos – Justino Serralta, Jefes de Sección: Lorenzo Finocchio y Luis Basil

Boletín 9, diciembre 1955

-Resumen de las actividades del ITU 1955. Límites de la ciudad de Montevideo. Asesoramiento sobre Propiedad Horizontal. Política de Vivienda. Planificación asistencial de la Salud Pública en el Uruguay. Asesoramiento a la Dirección del Plan Regulador de Paysandú. Asistencia Técnica a los Consejos departamentales del interior. Asistencia Técnica a los Consejos departamentales de Río Negro y Cerro Largo. Urbanización de Fray Bentos, Guichón y Cerro Chato. Coordinación del Transporte Colectivo de Montevideo. Seminario Nacional de Planificación Agraria. Los nuevos departamentos de Planificación Municipales y el ITU: Cerro Largo y Río Negro.
Director – Gómez Gavazzo, Jefe de Trabajos Prácticos – Justino Serralta, Jefes de Sección: Lorenzo Finocchio y Luis Basil

Boletín 10, agosto 1956

-Seminario Internacional de Educación Urbanística en Puerto Rico. Capacitación del Arquitecto en Planificación Territorial
Director – Gómez Gavazzo, Jefe de Trabajos Prácticos – Justino Serralta, Jefes de Sección: Lorenzo Finocchio y Luis Basil

Boletín 11, diciembre 1956

-Resumen de las actividades desarrolladas en el ITU en 1956. Asistencia técnica a los Consejos Departamentales del interior: Cerro Largo y Río Negro ya realizada con planes para Fray Bentos y Melo. Ampliación a Colonia y Salto. Planificación de Cerro Chato con la entrega de un plan local. La Propiedad Horizontal en el departamento de Maldonado. Divulgación y material docente. Llevando la acción universitaria al campo de la realidad nacional. Bases para una política tendiente al desarrollo de la habitación de interés social en el Uruguay
Director – Gómez Gavazzo, Jefe de Trabajos Prácticos – Justino Serralta, Jefes de Sección: Lorenzo Finocchio y Luis Basil

Boletín 12, julio 1957

-Planificación Territorial Universitaria. Centralización o descentralización. Estructuras primarias del Plan Director de Montevideo. Recomendaciones del ITU para la Comisión Especial asesora respecto al proyecto de modificación de las Ordenanzas sobre Amanzamientos y Fraccionamientos de Tierras, Zonas Industriales y división en zonas del Departamento de Montevideo.
Director – Gómez Gavazzo, Jefe de Trabajos Prácticos – Justino Serralta, Jefes de Sección: Lorenzo Finocchio y Luis Basil

Boletín 13, diciembre 1957

-Resumen de las actividades desarrolladas en

el ITU en 1957. El ITU y el Planeamiento Territorial en el departamento de Río Negro y Cerro Largo. Plan Director para la ciudad de Melo en colaboración con Técnicos Municipales. La localización y relacionamiento de los edificios de la Universidad y las estructuras planteadas para el Plan Director. La Enseñanza Secundaria, distribución de liceos en Montevideo en base a la propuesta de distritos elaborada para el Plan Director
Director – Gómez Gavazzo, Jefe de Trabajos Prácticos – Justino Serralta, Jefes de Sección: Lorenzo Finocchio y Luis Basil

Boletín 14, agosto 1958

-Enfoques actuales sobre Planeamiento en América Latina. VI reunión del Congreso Interamericano de Municipios. El Planeamiento Territorial en la Administración Pública del Uruguay
Director – Gómez Gavazzo, Jefe de Trabajos Prácticos – Justino Serralta, Jefes de Sección: Lorenzo Finocchio y Luis Basil

Boletín 15, diciembre 1958

-Bases técnicas para la clasificación de rutas nacionales. Trabajo para la Comisión Técnica que asesora para la elaboración de una Ley de Vialidad Nacional. El Método en el Planeamiento Territorial. La coordinación de las actividades del ITU [docencia interna, extra-docencia, investigación].
Director – Gómez Gavazzo, Jefe de Trabajos Prácticos – Justino Serralta, Jefes de Sección: Lorenzo Finocchio y Luis Basil

Boletín 16, enero 1959

-Resumen de las actividades desarrolladas en el ITU en 1958. Investigaciones y Asesoramientos del ITU en 1958: Estimación de la población urbana y rural del Uruguay en 1958. Salud Pública [planeamiento asistencial – 2ª etapa: zona norte]. Formulación del Expediente Departamental de Cerro Largo. Expediente del Pueblo Young
Director – Gómez Gavazzo, Jefe de Trabajos Prácticos – Justino Serralta, Jefes de Sección: Lorenzo Finocchio, Luis Basil y Carlos Reverdito

Boletín 17, junio 1959

-Desastre y recuperación [propuestas para enfrentar las problemáticas derivadas de la inundación de 1959]. Plan Inicial de Recuperación para poblaciones damnificadas e indigentes.
Director – Gómez Gavazzo, Jefe de Trabajos Prácticos – Justino Serralta, Jefes de Sección: Lorenzo Finocchio, Luis Basil y Carlos Reverdito

Boletín 18, diciembre 1959

-Necesidades de vivienda en Montevideo. Planteo de 5 consultas de la Junta Departamental de Montevideo al ITU que responde Gómez Gavazzo. Desarrollo del Plan de Recuperación Nacional para poblaciones damnificadas e indigentes. Seminario sobre problemas de urbanización en América Latina. V Congreso Latinoamericano de Sociología. 1er Congreso Pro Reforma Agraria.
Director – Gómez Gavazzo, Jefe de Trabajos Prácticos – Justino Serralta, Jefes de Sección: Lorenzo Finocchio, Luis Basil y Carlos Reverdito

Boletín 19, enero 1960

-Resumen de las actividades desarrolladas en el ITU en 1959. Enfoques metodológicos en el planeamiento territorial. Esquema para el estudio del Área Metropolitana de Montevideo. Preparación del expediente comunal para Sarandí del Yí. Bases socioeconómicas para la selección de establecimientos en el área industrial del Pantanoso. Programa para el estudio de los niveles de vida en las zonas agrícolas

Director – Gómez Gavazzo, Jefe de Trabajos Prácticos – Justino Serralta, Jefes de Sección: Lorenzo Finocchio, Luis Basil y Carlos Reverdito

Boletín 20, enero 1961

-Resumen de las actividades desarrolladas en el ITU en 1960. Los niveles de vida en las zonas rurales. Estimación de las necesidades de vivienda social al norte del Río Negro. El planeamiento de los servicios escolares: A solicitud del Consejo Nacional de Enseñanza Primaria y Normal, el ITU realiza un asesoramiento formulando las bases para una política de planeamiento en los servicios escolares.
Director – Gómez Gavazzo, Jefe de Trabajos Prácticos – Justino Serralta, Jefes de Sección: Luis Basil y Carlos Reverdito

Boletín 21, noviembre 1961

-El ITU en el desarrollo Nacional. Algunas investigaciones realizadas para organismos públicos: Análisis de la Ley de Colonización y su aplicación en Chapicuy y Tangarupá [1954]. Planeamiento de los Servicios del Ministerio de Salud Pública [1957]. Plan para la Recuperación de Poblaciones Damnificadas e Indigentes [1959]. Bases para el planeamiento de la estructura universitaria de la UDELAR [1957]. Bases para el planeamiento de la estructura urbana de los Centros de Enseñanza Secundaria [1957]. Bases técnicas para la clasificación de la Vialidad Nacional [1959]. Planeamiento de la estructura de los Servicios Escolares del Consejo Nacional de Enseñanza Primaria [1960]. Investigación sobre los Niveles de Vida en las Áreas Rurales
-Importancia de la Planificación Territorial en el Uruguay, conferencia de Gómez Gavazzo. Bases Técnicas para el Plan Director Departamental de Río Negro. Conferencias del geógrafo del Consejo Nacional de Geografía del Brasil, Miguel Alves de Lima. Recuperación de poblaciones indigentes en el Uruguay: El Consejo Nacional de Gobierno crea una comisión para estudiar y asesorar sobre los “rancheríos” en Uruguay. Integrada por el Dr. Alberto Gallinal, Atanasio Sierra, Gómez Gavazzo, Carlos Tosar y Luis Basil.
Director – Gómez Gavazzo, Jefe de Trabajos Prácticos – Justino Serralta, Jefes de Sección: Luis Basil y Carlos Reverdito

Boletín 22, enero 1962

-Actividades desarrolladas en 1961. Seminario de Planeamiento de Tucumán. Programas de Asistencia Técnica. El desarrollo del agro y sus servicios: una tipificación del desarrollo en distintas áreas del país. La vivienda de interés social: necesidades de vivienda urbanas y rurales en todo el país.
Director – Gómez Gavazzo, Jefe de Departamento – Justino Serralta, Jefe de Sección: Luis Basil, Encargado sección Investigación: Carlos Reverdito, Encargado sección Asistencia Técnica Interna: Carlos Hareau

Boletín 23, abril 1962

-La Reforma Agraria en el Uruguay. Del Urbanismo al Desarrollo. Aspectos Técnicos de la Planificación Agraria. Los 3 pilares técnicos de la Reforma Agraria.
Director – Gómez Gavazzo, Jefe de Departamento – Justino Serralta, Jefe de Sección: Luis Basil, Encargado sección Investigación: Carlos Reverdito, Encargado sección Asistencia Técnica Interna: Carlos Hareau

Boletín 24, agosto 1962

-9ª reunión del Congreso Interamericano de Municipios. Un problema intermunicipal: Área Metropolitana. El ITU y la Ley de Centros Poblados. Planeamiento de la administración municipal: Mar del Plata
Director – Gómez Gavazzo, Jefe de Departamento – Justino Serralta, Jefe de Sección: Luis Basil, Encargado sección Investigación: Carlos

Reverdito, Encargado sección Asistencia
Técnica Interna: Carlos Hareau

Boletín 25, 1962

-Actividades cumplidas 1962. ITU y el Congreso Interamericano de Municipios. Plan de actividades 1963.

Director – Gómez Gavazzo, Jefe de Departamento – Justino Serralta, Jefe de Sección: Luis Basil, Encargado sección Investigación: Carlos Reverdito, Encargado sección Asistencia Técnica Interna: Carlos Hareau

Boletín 26, octubre 1963

-Simbología básica para el Planeamiento Territorial.

Director – Gómez Gavazzo, Jefe de Departamento – Justino Serralta, Jefe de Sección: Luis Basil, Encargado sección Investigación: Carlos Reverdito, Encargado sección Asistencia Técnica Interna: Carlos Hareau

Boletín 27, 1963

-Actividades cumplidas 1963. Enseñanza en relación con las Cátedras de Economía, Sociología, Talleres, Legal y Teoría. Área Metropolitana Pando-Libertad. Planificación Nacional [Expediente Nacional]. Expansión y Concentración de comunidades. Planificación del área de Sarandí del Yí. Área Metropolitana de Montevideo. Convenio de intercambio docente con Tucumán. Recuperación del poblado de Sánchez. Plan para la recuperación de poblados indigentes en el departamento de Salto. Asistencia Técnica al Consejo Departamental de Colonia. Asistencia Técnica al Consejo Departamental de Río Negro. Plan de Viviendas para la Unión Obrera del Frigorífico Anglo

-Plan de actividades 1964. Aseoramiento: Comisión de Inversiones y Desarrollo Económico [CIDE], Comisión Nacional de Acción Comunitaria [CONAC], Comisión de Extensión Universitaria, Convenio con Instituto Nacional de Vivienda Económica [INVE] para recuperación de poblaciones indigentes
Director – Gómez Gavazzo, Jefe de Departamento – Justino Serralta, Jefe de Sección: Luis Basil, Encargado sección Investigación: Carlos Reverdito, Encargado sección Asistencia Técnica Interna: Carlos Hareau

Boletín 28, 1964

-Actividades cumplidas 1964: Talleres expediente urbano Área Metropolitana Pando. Área Metropolitana Libertad
-Asesoramientos: Comisión de Inversiones para el Desarrollo Económico [CIDE], Comisión Nacional de Acción Comunitaria. Comisión de Extensión Universitaria. Comisión Coordinadora de Cátedras. Instituto Nacional de Viviendas Económicas [INVE] relevamiento de rancharío de Salto y Río Negro. Finalización del libro Arquitectura de las Comunidades. Primer esbozo del Área Metropolitana de Montevideo
Director – Gómez Gavazzo, Jefe de Departamento – Justino Serralta, Jefe de Sección: Luis Basil, Encargado sección Investigación: Carlos Reverdito, Encargado sección Asistencia Técnica Interna: Carlos Hareau

Boletín 29, diciembre 1965

-Para una tecnología del desarrollo. Hacia una tecnología de síntesis. Un esbozo del desarrollo nacional.

Director – Gómez Gavazzo, Jefe de Departamento – Justino Serralta, Jefe de Sección: Luis Basil, Encargado sección Investigación: Carlos Reverdito, Encargado sección Asistencia Técnica Interna: Carlos Hareau

Boletín 30, 1965

-Actividades cumplidas 1965. Plan de actividades 1966.

Director – Gómez Gavazzo, Jefe de Departamento – Justino Serralta, Jefe de Sección: Luis Basil, Encargado sección Investigación: Carlos

Reverdito, Encargado sección Asistencia
Técnica Interna: Carlos Hareau

Boletín 31, 1966

-Sentidos político y técnico de la integración. Aspectos Teóricos de la Integración Factorial. La Universidad estudia los problemas nacionales. Informe de la Comisión Especial.
Director – Gómez Gavazzo, Jefe de Departamento – Justino Serralta, Jefe de Sección: Luis Basil, Encargado sección Investigación: Carlos Reverdito, Encargado sección Asistencia Técnica Interna: Carlos Hareau

Boletín 32, 1967

-Actividades cumplidas 1966. Plan de actividades 1967

Boletín 33, diciembre 1967

-El sistema metropolitano. Antecedentes y conceptos. Función Regional y Área Metropolitana. Límites reales de los centros funcionales. Límites Metropolitanos. Regionalización Nacional. Informe del ITU a la Oficina de Planeamiento y Presupuesto [OPP]
Director – Gómez Gavazzo, Jefe de Departamento – Justino Serralta, Jefe de Sección: Carlos Reverdito, Carlos Hareau, C Nogueira, y E. Pereyra Paiva.

Boletín 34, 1969

-Actividades cumplidas 1967-1968. Asesoramiento: El Transporte Colectivo de Montevideo. La sensibilidad en el uso del territorio. Variación espacial de la población. Distribución funcional selectiva del PBI. Plan de actividades 1969
Director – Gómez Gavazzo, Jefe de Departamento – Justino Serralta, Jefe de Sección: Carlos Reverdito, Carlos Hareau, C Nogueira, y E. Pereyra Paiva.

Boletín 35, 1970

-Modelación de sistemas distributivos de la población. Tipificación de áreas territoriales de uso. Movilidad poblacional y relaciones de frontera. Programa por presupuestos
Director – Gómez Gavazzo, Jefe de Sección: Carlos Hareau, C Nogueira, y E. Pereyra Paiva.

Boletín 36, 1971

-Seminario Nacional de Estadística. Comportamiento de los valores inmobiliarios. Programa 1971 – presupuesto
Director – Gómez Gavazzo, Jefes de Sección: Carlos Hareau, C Nogueira, y E. Pereyra Paiva.

Boletín 37, 1971

-ITU 1971-1972: Divulgar a cualquier costo. Aspectos integrativos de la realidad nacional [cursillo en IMES]. III Congreso Nacional de Profesores de Geografía. Hacia una Teoría de Comunidad [cursillo en la Universidad Católica de La Plata. El VI Congreso Latinoamericano de Escuelas y Facultades de Arquitectura. Puntos de vista sustentados por la delegación de la Facultad de Arquitectura de la Universidad de la República sobre: "Definiciones de una política de investigación arquitectónica en varios niveles"
Director – Gómez Gavazzo, Jefes de Sección: Carlos Hareau, C Nogueira, y E. Pereyra Paiva.

Boletín 38, 1972]

-Espectro de una Política para la Acción universitaria de hoy. Desorden ordenado. De la Estética a la Economía [publicación por Carlos Gómez Gavazzo]. El Sistema de Transportes Colectivos de Montevideo: costo funcional del pasaje. Expediente Comunal de la Ciudad Vieja de Montevideo. Esquema para el estudio del Plan Director de Rivera
Director – Gómez Gavazzo, Jefes de Equipo: C. Nogueira, G. Astort, W. López Peromod, C.

Hareau, E. Pereira Paiva

ESCRITOS

CORRESPONDENCIAS

Correspondencias I: Temas internos Facultad de Arquitectura [3 carpetas]

Correspondencias II: Acuerdos, asistencias, convenios, etc ITU – Ministerios, Intendencias, Naciones Unidas, OEA, Institutos Técnicos Gubernamentales, Universidad, etc. [2 carpetas]

Correspondencias III: Divulgación, materiales técnicos, editoriales, etc., enviados y recibidos [4 carpetas]

Correspondencias IV: Cursos técnicos ITU, Becarios, ONU, Tucumán, OEA, Intendencias, Unión de Estados Panamericanos, Ministerios, etc. [2 carpetas]

ITU

ITU – Comisión Coordinadora [6 carpetas]

Reglamento Carrera Docente

Legajo Personal Carlos Gómez Gavazzo

Directivas para el cumplimiento de Funciones Asesorales del ITU

Planos de edificación y mobiliario interno

Planos de detalle máquinas del desarrollo pequeñas

Archivos técnicos y bibliográficos [estudio sobre métodos de archivado]

Informes sobre actividades cumplidas en el extranjero en uso de licencia [1960-61]

Título Doctor Honoris Causa Carlos Gómez Gavazzo

Solicitud de Dedicación Total Carlos Gómez Gavazzo [partida especial]

Nota Le Corbusier a Carlos Gómez Gavazzo

Legajo Personal Juan Antonio Scasso

Legajo Personal Pereira Paiva

Legajo Personal Justino Serralta

Crítica para Tribunal Pruebas Arq. Ricardo Saxlund

ESTUDIOS TÉCNICOS | INFORMES

Transporte colectivo

Población urbana en relación a población activa

Censo de Cerro Chato

Planificación de Río Negro

Políticas para la Habitación de interés social

El problema de la vivienda económica en América Latina | Informe ITU para OEA 1953

Informe in-voce del Arquitecto Gómez Gavazzo a la Comisión de la Junta Departamental de Montevideo que estudia las condiciones de vida de la población

Conferencia Internacional del Trabajo | Recomendaciones sobre vivienda de los trabajadores

Consejo Departamental de Montevideo | La unidad de vivienda Número 1

Modelos matemáticos en Planificación | Ing. Copello

Informe sobre Aftosa

Comisión de energía eólica y solar

Reajuste situacional para la Planificación del Área Municipal de Montevideo

Respuestas al cuestionario para la Primera Conferencia de Facultades Latinoamericanas de Arquitectura

Informe de la delegación del ITU al III Seminario de Porto Alegre

Congreso Interamericano de Municipios | IX Reunión, Punta del Este, 1962

Metodología para la actualización de valores de tasación inmobiliaria

Regionalización aplicada a la Provincia de Buenos Aires

Estudio del Ferrocarril Nacional para empresa francesa

El sistema de transporte colectivo de Montevideo [originales]

Sarandí del Yí | Estudios tentativos de Planeamiento

Proyecto de Ley de Urbanismo

Dictamen sobre la competencia del gobierno departamental para fijar zonas industriales

Proyecto de Ley de mejoramiento de ejidos y planes urbanos para ciudades del interior

Regionalización Nacional- Informe a Oficina de Planeamiento y Presupuesto [OPP]

Proyección de los Estudios sobre Coordinación del Transporte Colectivo de Montevideo.

Teoría de la Arquitectura Seminario 1970.

Traducciones al español sobre Unidad Vecinal de la Asociación Americana de Salud Pública – Sub Comité de Higiene de la vivienda.

Planeamiento Rural. Primer Congreso de Colonización. [manuscritos originales]

Notas, gráficos, conclusiones y borradores sobre el tema

Áreas Rurales. Estudios y Gráficos [manuscritos originales]

CONGRESOS Y SEMINARIOS

Congreso Mundial UIA Argentina 1969: Encuentro de Urbanistas

VI CLEFA Maracaibo, Venezuela 1972

Primer Congreso Pro-reforma Agraria

Unión Panamericana [suelos]

I Jornadas Internacionales de Pedagogía Universitaria, Rosario, Argentina, 1960

Unión Internacional de Arquitectos, V

Congreso, Porto Alegre, 1951

Día del Arquitecto y Mesa Redonda sobre Montevideo y sus problemas, noviembre 1959

Informe Final Seminarios regionales de Asuntos Sociales, Vivienda y Urbanismo, Unión Panamericana, Washington 1952

III Seminario Regional de Asuntos Sociales, Porto Alegre 1951

Seminario de Metodología de la Investigación y la Enseñanza, Guayaquil 1975

Algunos problemas urbanísticos de Chicago y soluciones a los mismos, conferencia David Snyder, ITU, 1958

Foro sobre política de investigación científica, Montevideo, 1970

Congreso Interamericano de Municipios, Montevideo 1953

Exposiciones y congresos [varios]

Seminario para Planeamiento, Tucumán 1961

Seminario Teoría de la Arquitectura, Montevideo 1970

Seminario de Planeamiento, Puerto Rico 1955

Porto Alegre conferencia, 1954

Quito conferencia, 1955

Buenos Aires conferencia, 1956

Mar del Plata conferencia, 1960

La Plata conferencia y curso, 1967

Instituto de Geografía, Uruguay 1959

Respuestas al cuestionario I CLEFA

Rosario conferencia y curso 1959-60

Tucumán conferencia y curso 1960-63

Córdoba conferencia y curso 1962-63

REVISTAS

Colección de revistas Arquitectura de la SAU

Colección de revistas del Centro de Estudiantes de Arquitectura

ARQUITECTURA 1937 Concurso Ordenamiento Avenida Agraciada

Revista CEDA Dossier rancheríos

Ceda nº 19 y nº 20, Vivienda Rural

ENSEÑANZA

Temas de debate en Facultad de Arquitectura

Índice gráfico de diapositivas del curso de urbanística y arquitectura paisajística. Mauricio Cravotto

Documentos preparatorios Plan de Estudios de 1952

Escritos para la creación del Instituto de Arquitectura y Planeamiento [IAP], Rosario 1960

Documentos preparatorios Plan de Estudios Tucumán 1963

PRENSA

Diario Acción 1959 – Túnel para automotores 8 de Octubre

Marcha 1964 – La urbanización en el Uruguay

Diario El Día julio de 1963 | El problema de la vivienda

OTROS

Colección de documentales. "How plants feed" 1934, "Scottish series: routes and centres" 1937, "Growth of the cities" 1942.

Gráficos originales [calcos] publicados en libros, folletos y boletines.

Canal 5 Sodre – Guiones originales del ciclo televisivo sobre Planificación

Calculador. Expresión física de la Ecuación del Desarrollo. 1.50x1.325m

FIGURAS

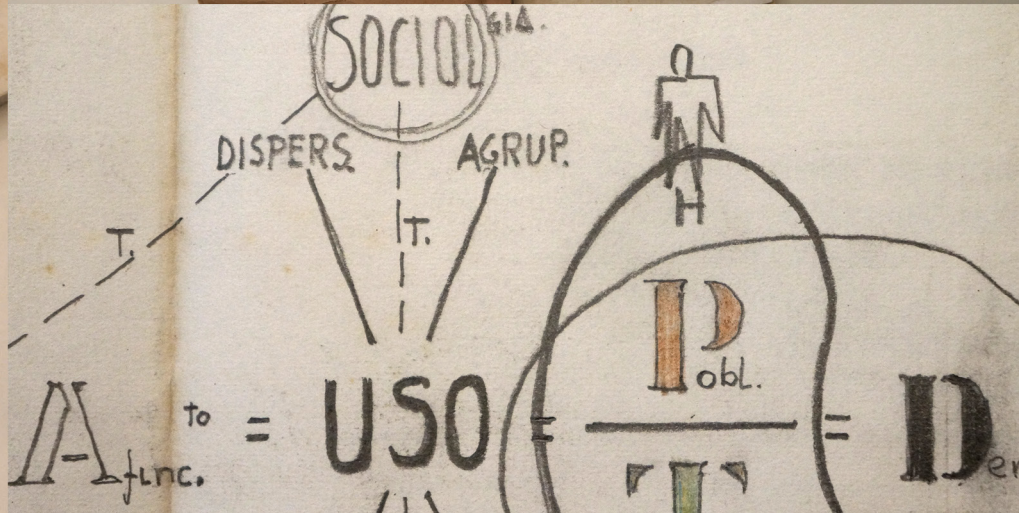
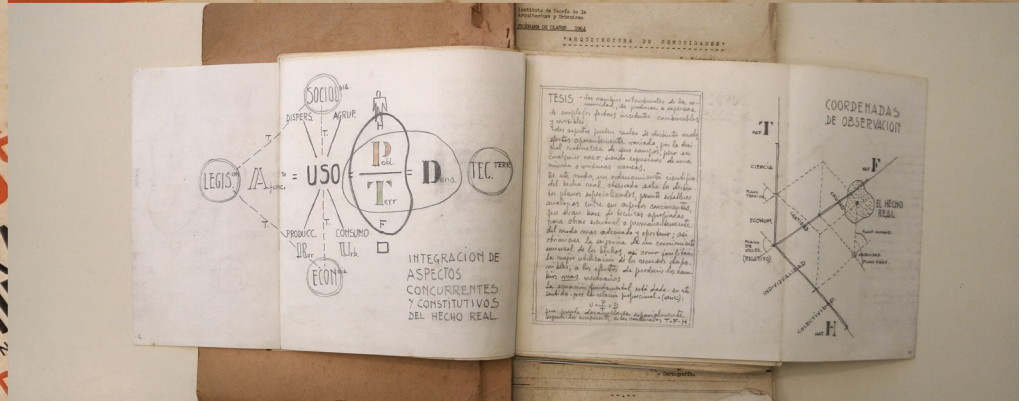
El proceso en el que esta Cultura Planificadora se construye, es decir, se instala, madura y se consolida, supone materializaciones. Momentos de manifestación del conocimiento acumulado que a su vez permite nuevos desarrollos críticos y por lo tanto otras materializaciones. Es decir, supone figuras, entendidas como configuraciones externas, apariencia de cosas y por lo tanto algo "que se manifiesta de nuevo, que se transforma".

Figuras variadas y complejas [no solo planos, planes y proyectos, sino también lenguajes, teorías, técnicas y herramientas] no como emergencias singulares, aisladas de la trama ideológica y discursiva de largo desarrollo en la que toman sentido, sino como claves particulares en que pasado, presente y futuro se articulan.



EL CALCULADOR

La expresión física de la Ecuación del Desarrollo, explicada en el texto inédito Esquema para una Tecnología de Síntesis. 1969



ARQUITECTURA DE LAS COMUNIDADES I
 ARQUITECTURA DE LAS COMUNIDADES II
 Maqueta manuscrita original, pruebas
 corregidas, primera edición.
 1964



LA EXPRESION EN EL ESTUDIO DE LAS COMUNIDADES

SIMBOLOGIA URBANISTICA

EXPRESION COMPLEMENTARIA (EXPERIMENTAL) DEL CUADRO ANALITICO DEL "EXPEDIENTE COMUNAL"

CATE. COMITI. RESTAURANT
CULTURA FISICA
CLUBS, CASINOS, SALAS, ETC.
PREV. SOCIAL
HIGIENE CURAT.

ENSEÑANZA
DIV. CULTURAL
MONUMENTOS
TEMPLOS

FERIAS
AVIACION COMERCIAL

PLAYAS, BALNEARIOS
AVIACION DEPORTIVA
CAMPO DEPORTIVO

SIMBOLOS BASICOS COMBINABLES		LAS EXPRESIONES DEL MEDIO FISICO											
		SUELOS		ESPACIOS		VOLUMEN		EQUIPAMIENTO		REACCIONES		SERVICIOS	
HABITAR	1												
TRABAJAR	2												
CULTIVAR	3												
CIRCULAR	4												

MEJORA URBANA
MEJORA FISICA
ASPECTOS FISIOGRAFICOS
P
E
S
A



VIAS Y TRANSPORTES
ENSEÑANZA
SALUD PUBLICA
RECREACION
FILOSOFIA
ETICA Y ESTETICA
PRODUCCION

ESTADO
ADMINISTRACION
ESTABLECIMIENTOS
 Los símbolos correspondientes a establecimientos, se constituyen mediante la combinación de dos símbolos fundamentales y cuatro secundarios.
 Los símbolos fundamentales, indican equipos y servicios, pudiendo utilizarse sin combinarse, cuando se requieran expresiones de tipo general (vivienda, localización de servicios iguales, etc.).
 Los servicios, se expresan mediante polígonos: rectángulo para los circulares, circunferencia para los culturales, cuadrado para los de habitación y triángulo para los de trabajo.

ESTABLECIMIENTOS
 Los símbolos correspondientes a establecimientos, se constituyen mediante la combinación de dos símbolos fundamentales y cuatro secundarios.
 Los símbolos fundamentales, indican equipos y servicios, pudiendo utilizarse sin combinarse, cuando se requieran expresiones de tipo general (vivienda, localización de servicios iguales, etc.).
 Los servicios, se expresan mediante polígonos: rectángulo para los circulares, circunferencia para los culturales, cuadrado para los de habitación y triángulo para los de trabajo.

INFORMATIVO
ITU
N.º 26
X - 1963
SIMBOLOGIA





PLAN DIRECTOR
 Esquema de Plan Director para Montevideo.
 Dibujos, apuntes y negativos.
 1956



INFORMACION BASICA		POBLACION		EQUIPO		CENTRO		
INFORMACION	FUNCION	DOCUMEN	TITULO DEL DOCUMENTO	DOCUMEN	TITULO DEL DOCUMENTO	CONTENIDO	EXPRESION	ESCALA
-Listado de Establecimientos con indicación de: a) Localización b) Tipo de actividad c) Nº de operarios 1 - permanentes 2 - sazonales, en caso del total de la caja Información actualizada por el relevamiento de planes	C5	PERSONAL OCUPADO	ESTABLECIMIENTOS DE TRABAJO	EI C12	PLANIMETRIA	-Configuración geográfica, red circulatoria general existente y proyectada con la nomenclatura actualizada.	Plano base	1/5.000
	C12			C12	ALTIMETRIA	-Conformación topográfica con curvas de nivel con indicación de las costas de inundación permanentes y temporarias.		1/10.000
	C13			C13	LIMITES ADMINISTRATIVOS	-Límites de áreas urbanas y suburbanas.		1/10.000
	C14			C14	DISTRIBUCION DE LA...			

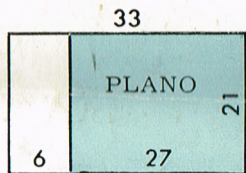

ANALISIS DEL EXPEDIENTE COMUNAL

APLICACION EXPERIMENTAL DE LA "GRILLE CIAM" A LAS COMUNIDADES DEL URUGUAY

COMUNIDAD	PAIS O DEPARTAMENTO	CIUDAD O CIUDAD MAS REGION		CIUDAD	CIUDAD MAS ALREDEDORES	TITULO I - EL MEDIO FISICO												TITULO II - REACCIONES						TITULO III - PLAN DIRECTOR																																			
		10	11			12	13	14	15	16	17	20	21	22	30	1	2	3																																									
EL MEDIO HUMANO (LAS 4 FUNCIONES) 1.7 HABITAR TRABAJAR CULTIVAR CIRCULAR ESTRUCTURA INTEGRAL EI	1																															1				1				1				1				1				1							
	2																															2				2				2				2				2				2				2			
	3																															3				3				3				3				3				3				3			
	4																															4				4				4				4				4				4				4			
	EI	0,94	1,32	1,32	1,32	1,32	1,32	1,32	1,32	1,32	1,32	1,32	1,32	1,32	7,32	1,32	1,32	1,32	1,32	1,32	1,32	1,32	1,32	1,32	1,32	1,32	1,32	1,32	1,32	1,32	1,32	1,32	1,32																										

● FORMATOS

HOJAS ORIGINALES DEL EXPEDIENTE REPRODUCCIONES PARA EL CUADRO DE EXPOSICION (Plegado sobre la medida de un expediente usual).



● REFERENCIAS

CADA FUNCION SE EXPRESA COLOREANDO LA FAJA RESPECTIVA, EN CADA LAMINA, EN FORMA TOTAL O PARCIAL, POR SU ORDEN. LA LAMINA SE UBICA EN LA CASILLA CORRESPONDIENTE A LA FAJA DE LA FUNCION PRINCIPAL QUE EXPRESA.

- HABITAR 1 - marrón
- TRABAJAR 2 - vermellón
- CULTIVAR 3 - azul
- CIRCULAR 4 - amarillo
- ESTRUCTURA INTEGRAL EI - sin color

