Saint-jean
du bruel

Donde?

Donde?

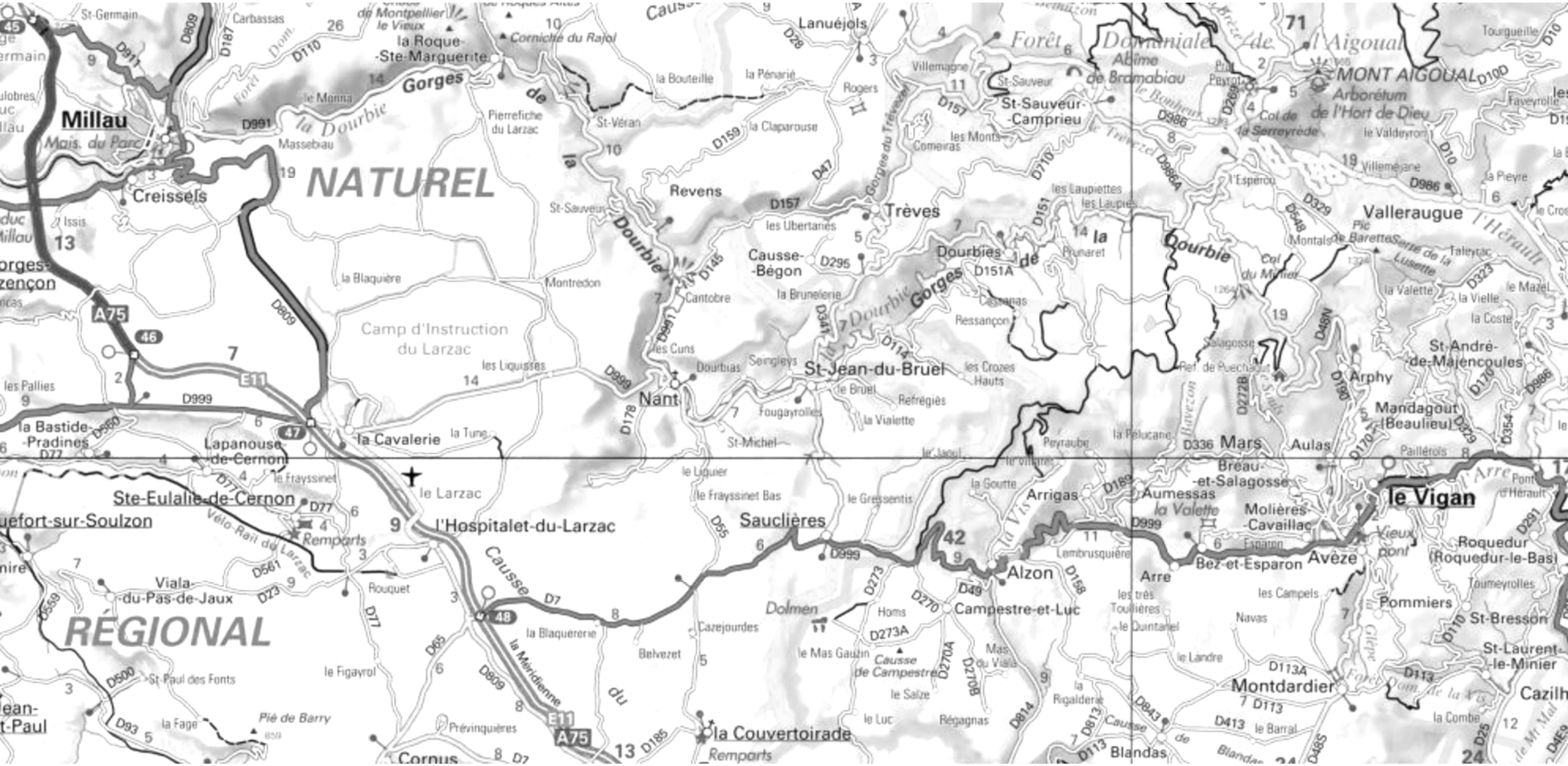
Millau
Creissels
Gorges de la Dourbie
NATUREL
RÉGIONAL
la Roque-Ste-Marguerite
Lanuéjols
Trèves
Dourbies
Causse-Bégon
St-Jean-du-Bruel
Nant
Camp d'Instruction du Larzac
la Cavalerie
le Larzac
l'Hospitalet-du-Larzac
Sauclières
Causse du Larzac
la Couvertoirade
Alzon
Campestre-et-Luc
Arrigas
Aumessas
Bez-et-Esparon
Avèze
le Vigan
Valleraugue
MONT AIGOUAL
Arboretum de l'Hort de Dieu
Mars
Aulas
Arphy
Mandagout (Beaulieu)
St-André-de-Majencoules
Pommiers
Montdardier
Blandas
Lapanouse-de-Cernon
Ste-Eulalie-de-Cernon
la Bastide-Pradines
Viala-du-Pas-de-Jaux
Millau Mais. du Parc
Vélo-Rail du Larzac
Remparts
Dolmen
Causse de Campestre
Pié de Barry
Cornus
Revens
Cantobre
Montredon
Massebiau
Pierrefiche du Larzac
St-Véran
St-Sauveur
St-Sauveur-Camprieu
Abîme de Bramabiau
Col de la Serreyrède
Col du Minier
Pic de Barrette
Serre de la Lusette
Gorges du Trévezel
Gorges du Tarn
Gorges de l'Hérault
Forêt Domaniale de l'Aigoual
Forêt Dom. de la Vis
Forêt Dom. de l'Arre
Forêt Dom. de la Lèze
Forêt Dom. de la Dourbie
Forêt Dom. de la Jonte
Forêt Dom. de la Brèze
Forêt Dom. de la Nesque
Forêt Dom. de la Vaunage
Forêt Dom. de la Lauze
Forêt Dom. de la Mr Mal
Forêt Dom. de la Vaunage
Camp d'Instruction du Larzac
Vieux pont
Pont d'Hérault
Ref. de Puechabon
Ref. de Puechabon
Ref. de Puechabon

Donde?

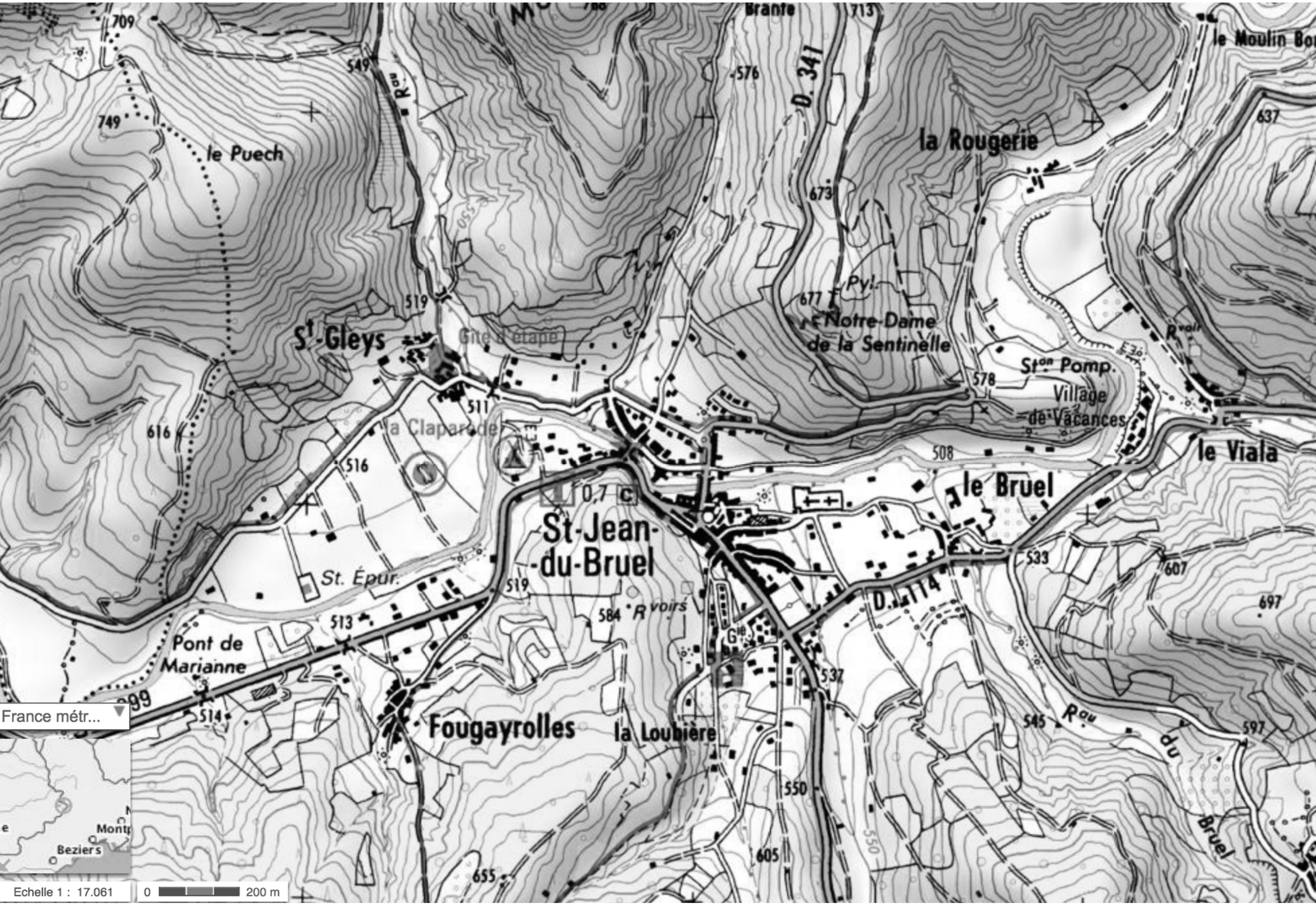

Brante
713
709
549
576
D. 341
749
le Puech
la Rougerie
637
673
Pyl.
677
Notre-Dame
de la Sentinelle
519
St-Gleys
Gîte d'étape
578
Stᵒⁿ Pomp.
Village
de Vacances
511
616
la Claparède
508
le Viala
516
le Bruel
0,7
St-Jean-
-du-Bruel
533
607
St. Épur.
519
584
R voirs
D. 114
697
513
Pont de
Marianne
537
514
Fougayrolles
la Loubière
545
Rau
du
597
550
Bruel
605
655
France métr...
Beziers
Echelle 1 : 17.061
0
200 m

Statistics?

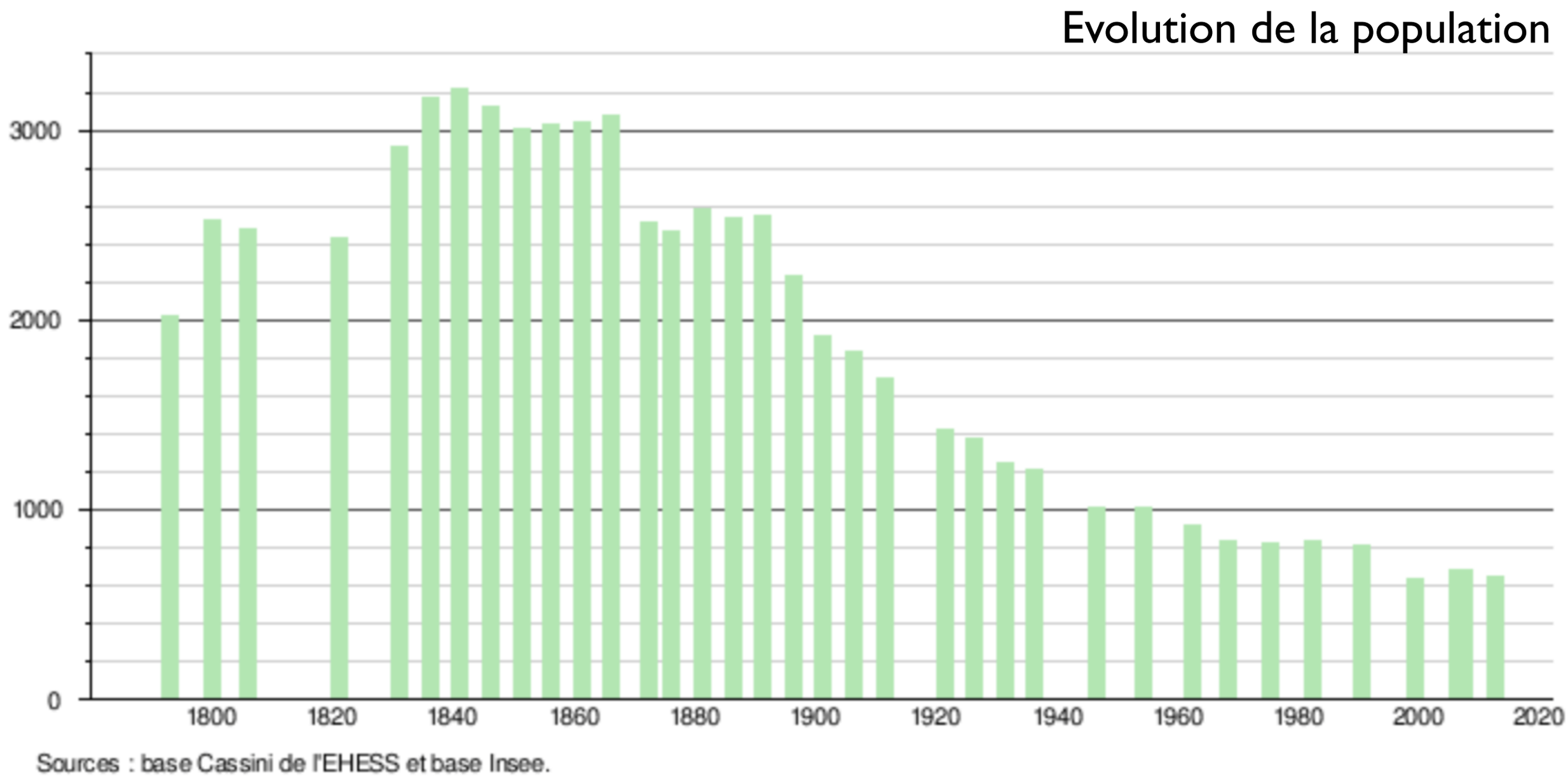
Evolution de la population
3000
2000
1000
0
1800
1820
1840
1860
1880
1900
1920
1940
1960
1980
2000
2020
Sources : base Cassini de l'EHESS et base Insee.

Statistics?

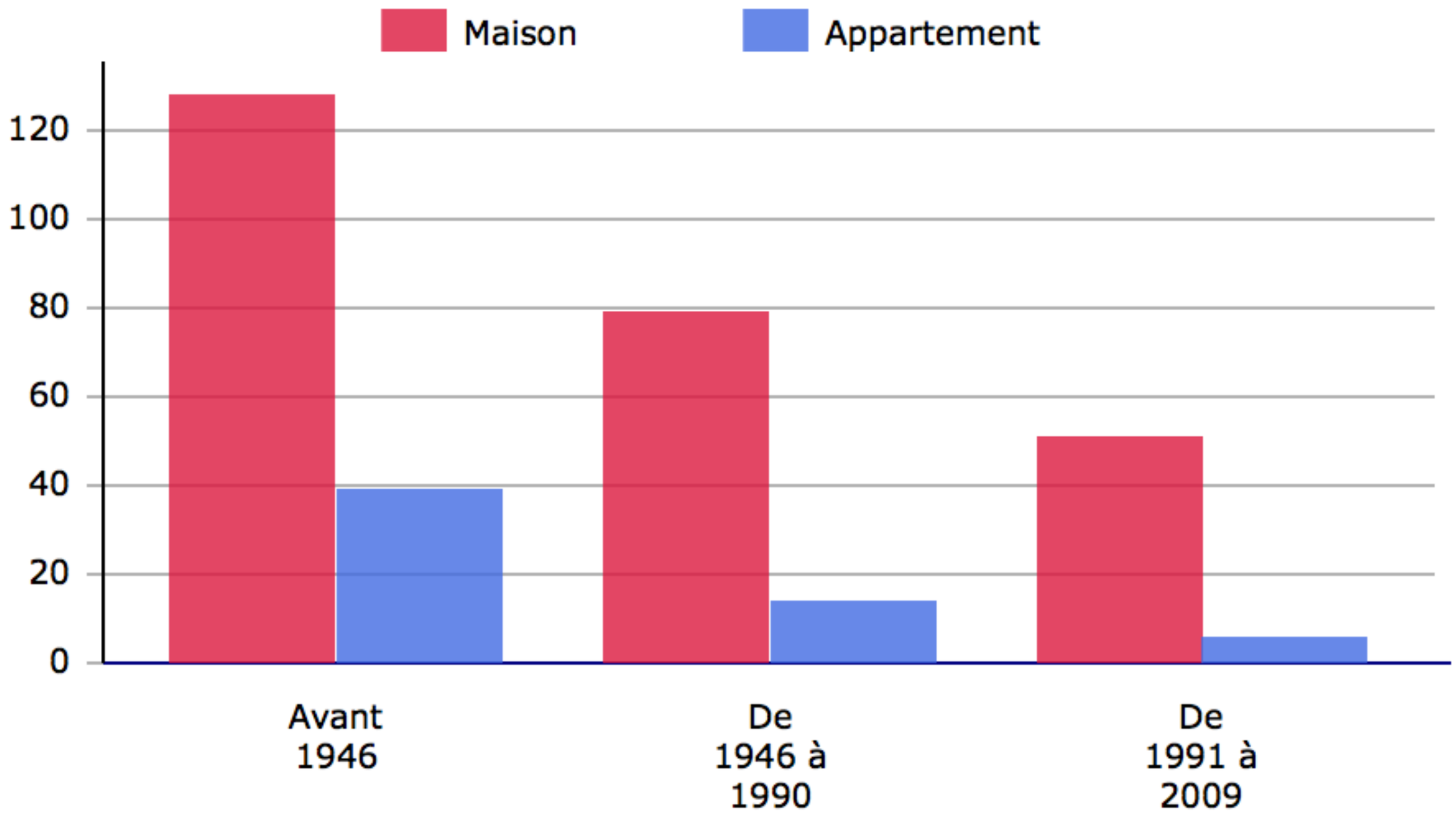

Résidences principales construites avant 2010.
Source : Insee, RP2012 exploitation principale.

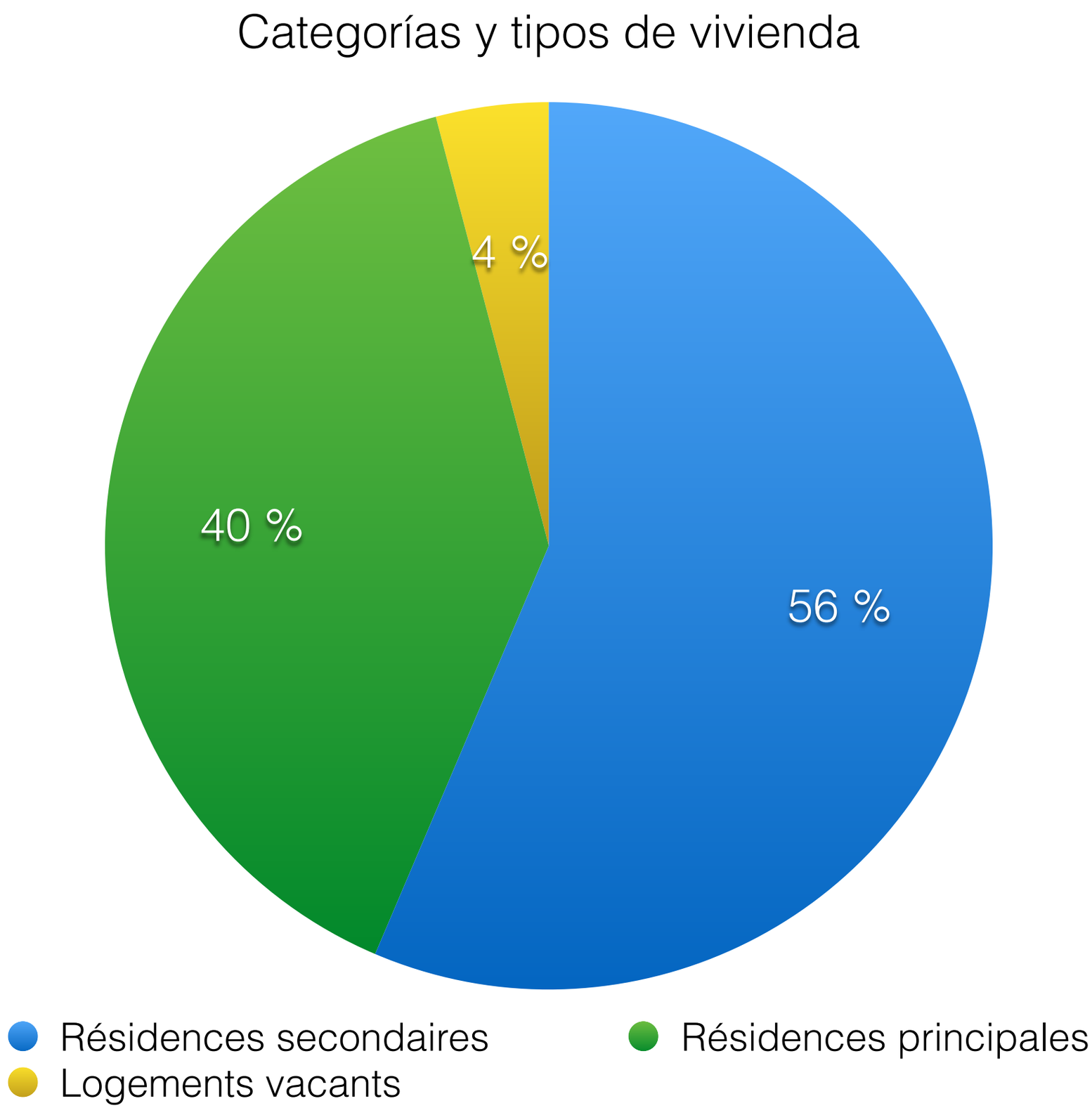
Categorías y tipos de vivienda
4 %
40 %
56 %
Résidences secondaires
Résidences principales
Logements vacants

Statistics?

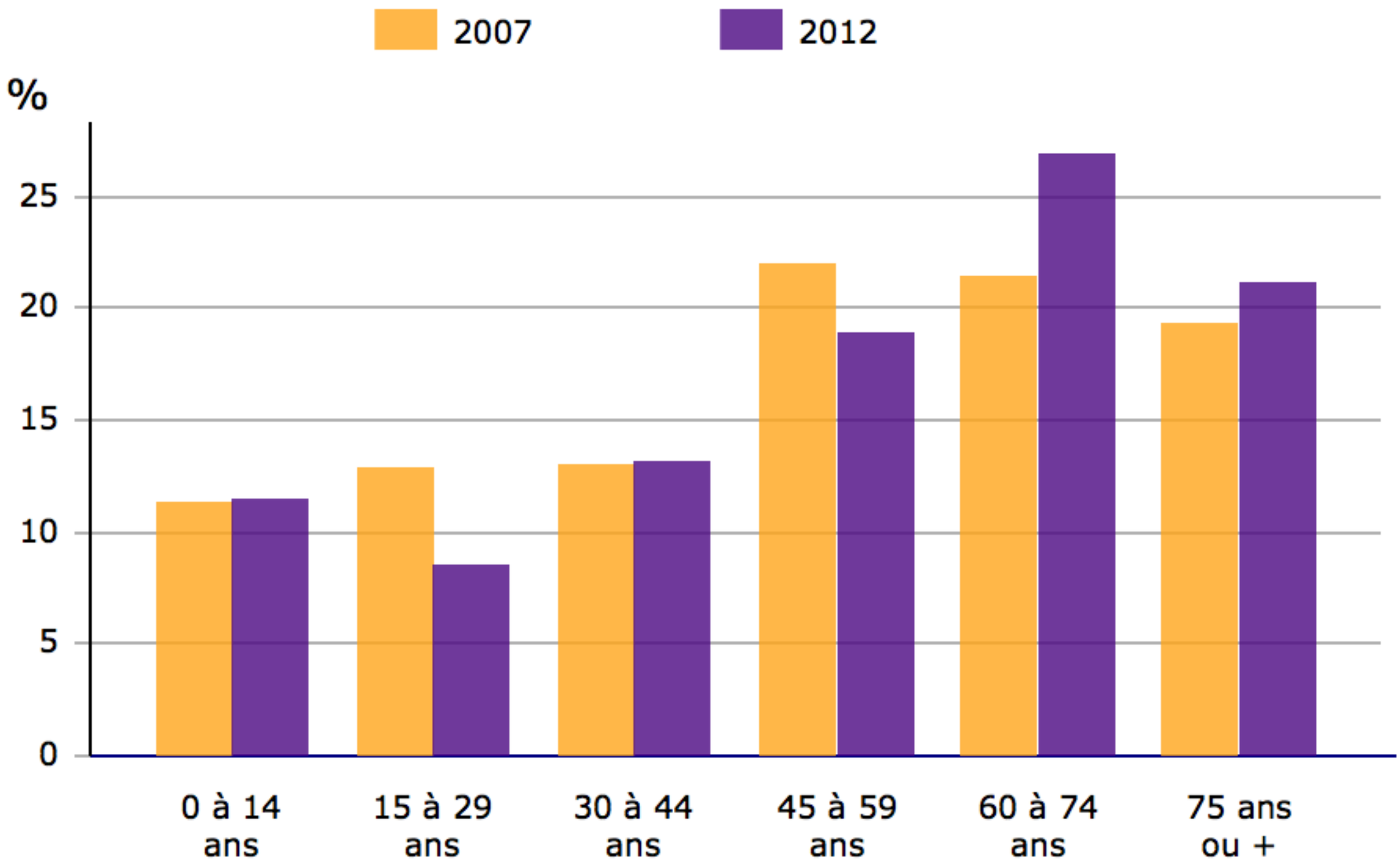

Sources : Insee, RP2007 et RP2012 exploitations principales.

Situation?

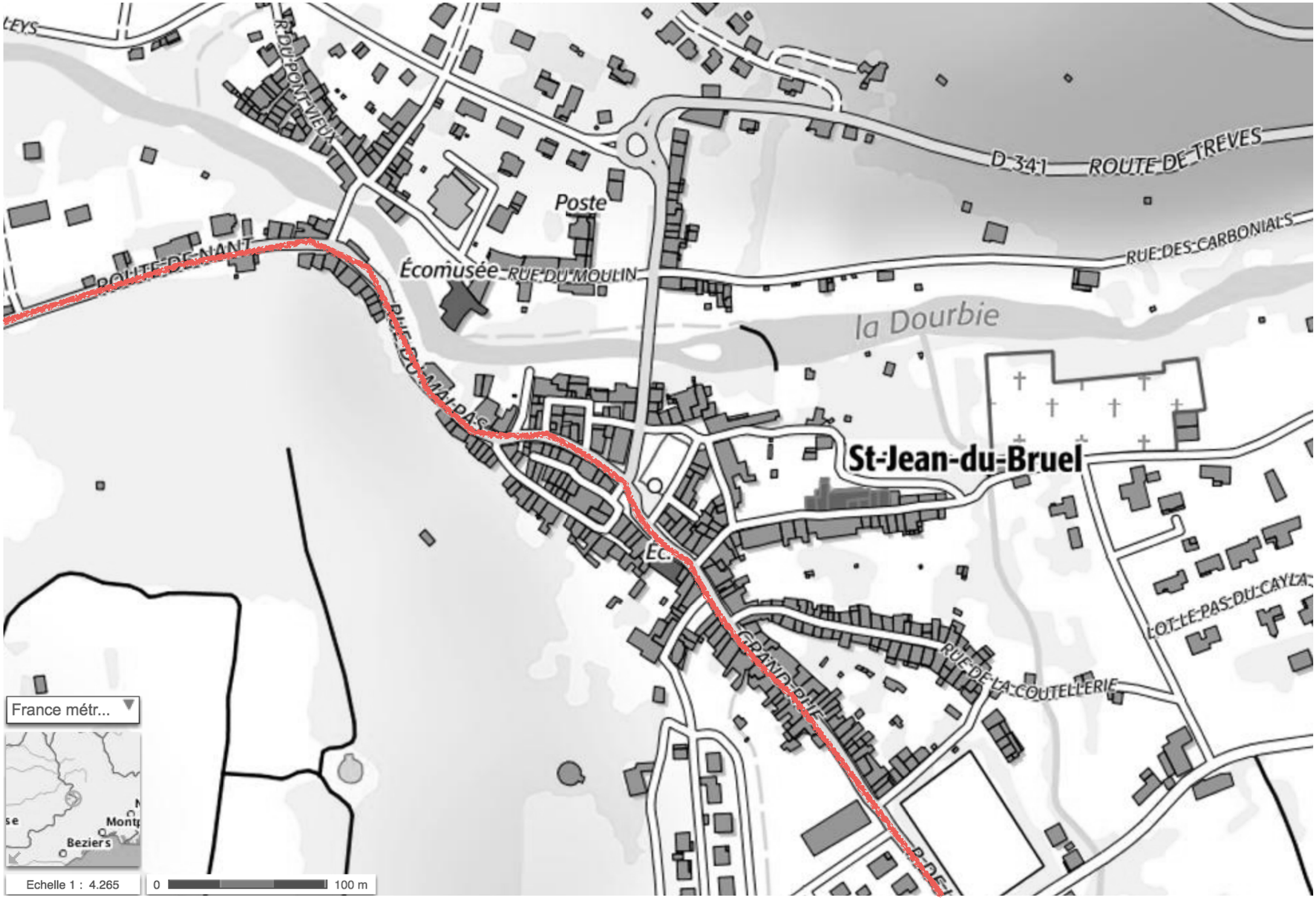

calle principal (departamental) de Le Vigan hasta Milan

museo del aqua correo centro commercial intendancia escuela

A Saint-Jean-du-Bruel :
Dos classes

El **cycle 1** con 23 niños :
escuela de párvulos
El **cycle 2** con 19 niños :
escuela primaria

MAIRIE

ROGER VIDAL